




MINISTERUL CULTURII



DIRECȚIA JUDEȚEANĂ PENTRU CULTURĂ
CARAȘ-SEVERIN

320067 Reșița, Piața 1 Decembrie 1918 nr. 30-31, Tel./Fax: 0355-404.257
E-mail: directiapentruculturacs@gmail.com
C.U.I. 3228381

Nr. 635 / 02 / 11 / 2021

Către,

ORAVIȚA POWER PARK SRL

str. dr. Iacob Felix, nr. 63-69, et. 13, cam. 2, sector 1, București

Referitor: Solicitare aviz pentru proiectul: „Lucrări de construire Parc eolian Potoc 1”,

Obiectiv: Se urmărește crearea unui parc eolian în extravilanul comunelor Răcășdia, Ciclova Română, Ciuchici, județul Caraș-Severin.
Localitate: Răcășdia, Ciclova Română, Ilidia, Macoviște, Ciuchici, județul Caraș-Severin.
Proiect: 247/19/ P1 „Parc eolian Potoc 1”
Faza: D.T.A.C.
Proiectant: S.C. MONSSON ALMA S.R.L, bulevardul Tomis, nr 480, Constanța, județul Constanța.
Beneficiar: ORAVIȚA POWER PARK SRL, str. dr. Iacob Felix, nr. 63-69, et. 13, cam. 2, sector 1, București.

Documentația este înregistrată la Direcția Județeană pentru Cultură Caraș-Severin cu nr. 635/21.07.2021 și cuprinde:


- **piese scrise:** adresa de înaintare, copie certificat de urbanism nr. 189/08.06.2021, procură generală ORAVIȚA POWER PARK SRL, procură generală MONSSON ALMA SRL, certificat de înregistrare.
- **piese desenate:** plan de situație, plan de amplasare în zonă, vedere frontală și laterală turbină eoliană.

Se propune: Proiectul va avea ca scop instalarea și operarea turbinelor eoliene, realizarea fundațiilor turbinelor și îmbunătățirea solului, modernizarea drumurilor existente și construirea de drumuri noi în interiorul parcelelor, construirea platformelor de montaj, substație electrică de transformare, sisteme de stocare energie electrică, instalarea de rețele de cabluri subterane de medie și înaltă tensiune, racordarea la rețeaua electrică națională, rețea de comunicații și control, organizare de șantier, instalarea de stâlpi de monitorizare video și instalarea de martori de tasare pentru urmărirea în timp a fundațiilor. Turbinele se vor fixa la sol prin fundații executate din beton armat, subterane de tip radier general și pot fi prevăzute, în unele cazuri, cu piloni din beton armat, amplasați sub această fundație. Transformatorul poate fi prevăzut în interiorul turbinei sau în exterior și este introdus într-o anvelopă, numită post de transformare, care este fixată la sol cu ajutorul unei fundații și va avea de jur împrejur trotuar betonat. În dreptul fiecărei turbine se vor construi platforme de montaj din piatră compactată. Turbinele vor fi conectate prin cabluri electrice subterane la stația de transformare nou construită. La intersecțiile dintre drumurile existente de acces și cele noi, dar și între drumurile existente, se vor construi racorduri pe direcția de acces. Toate segmentele de drum (comunal, județean) vor fi reabilitate și consolidate. La partea de construcții în cadrul substației de transformare se vor realiza: construcții metalice pentru susținerea echipamentelor, fundații pentru echipamente, împrejmuiri, drumuri de acces, clădire pentru echipamente. Suprafața afectată conform extrase CF este de 20.75 de ha, suprafața afectată de lucrări, incluzând și drumurile este de 50.87 ha.

În urma analizării documentației dumneavoastră, înregistrată la Direcția Județeană pentru Cultură Caraș-Severin cu nr. 635/21.07.2021, prin care solicitați avizul de specialitate pentru proiectul *Lucrări de construire Parc eolian Potoc 1*, ce urmează a fi implementat pe raza comunelor, Răcășdia, Ciclova Română, Ciuchici, cf. CF prezentate în documentație, **vă comunicăm:**



MINISTERUL CULTURII



DIRECȚIA JUDEȚEANĂ PENTRU CULTURĂ
CARAȘ-SEVERIN

320067 Reșița, Piața 1 Decembrie 1918 nr. 30-31, Tel./Fax: 0355-404.257
E-mail: directiapentrukulturacs@gmail.com
C.U.I. 3228381

1. În apropierea zonei de investiție se află mai multe situri arheologice: necropola medievală de la **Ciclova Română - La Morminți**, cu descoperiri de sec. XIV, cod LMI CS-I-s-B-10811, cod RAN 51957.01; **așezarea daco-romană de la Ciclova Română**, cod RAN 51957.07; situl arheologic de la **Macoviște cu așezări hallstattiene și daco-romane** (sec. III-IV), cod RAN 52008.01; situl arheologic de la **Răcășdia - Obiectiv 24** cu descoperiri preistorice și de epocă medievală (sec. XIV-XVI), cod RAN 53684.26; situl arheologic de la **Răcășdia - Obiectiv 26**, cu descoperiri din perioada medievală (sec.XV), cod RAN 53684.27; așezarea medievală de la **Răcășdia - Obiectiv 7**, cu descoperiri aparținând epocii medievale (sec sec. VIII-X), cod RAN 53684.14; cod RAN 53684.39, cu descoperiri aparținând epocii medievale.

2. Descoperirile întâmplătoare de monede și tezaure monetare certifică faptul că această zonă prezintă un real potențial arheologic, din păcate, în bună parte necercetat.

În temeiul prevederilor art. 5, alin. (1) și (15) din Legea 258/2006 privind modificarea și completarea OG nr. 43/2000 privind protecția patrimoniului arheologic și declararea unor situri arheologice ca zone de interes național, dar și art. 24 din OMCC nr. 2518/2007 privind metodologia de aplicare a procedurii de descărcare de sarcină arheologică DJC Caraș-Severin acordă firmei:

ORAVIȚA POWER PARK S.R.L.
AVIZ FAVORABIL

Pentru: proiectul „*Lucrări de construire Parc eolian Potoc 1*”, cf. nr. CF/cad. și planului de situație din documentație.

Cu următoarea condiție:

- **se va realiza obligatoriu o Evaluare arheologică intruzivă (Diagnostic intruziv) pentru fundația următoarelor eoliene: 2P1 și 9P1** căci aceasta se află în zona de protecție a siturilor existente în R.A.N. (Repertoriul Arheologic Național).
- **Se va realiza supravegherea arheologică a tuturor lucrărilor intuzive pentru celelalte turbine eoliene, precum și a tuturor lucrărilor intruzive prevăzute în documentație**, cf. coordonatelor Stereo 70, definitive, care vor fi menționate în documentație (pentru turbinele eoliene și pentru alte săpături intruzive prevăzute în proiect) și a DWG-urilor.


A. Potrivit OMCC nr. 2392/2004 privind aprobarea Standardelor și procedurilor arheologice, **Diagnosticul intruziv** este operațiunea planificată, limitată în timp, ce are drept scop determinarea prezenței sau absenței materialelor arheologice, a structurilor, complexelor, artefactelor într-o zonă delimitată (inclusiv caracterul, distribuția spațială, datarea, integritatea, starea de conservare și calitatea), pentru a aprecia dacă un proiect de cercetare arheologică trebuie elaborat; **Supravegherea arheologică** este operațiunea planificată, limitată în timp, nedistructivă și/sau intruzivă ce are drept scop observarea, înregistrarea datelor și cercetare ce se desfășoară în același timp cu alte lucrări de teren ce nu au caracter arheologic;

B. Secțiunea/secțiunile arheologice de diagnostic intruziv vor fi efectuate astfel încât să fie reprezentative pentru întreg perimetrul cercetat. Distribuția acestora va trebui să acopere în întregime lucrările propuse în proiectul investițional și nu se vor efectua în afara perimetrului afectat. Raportul de diagnostic arheologic va cuprinde obligatoriu și inventarul de coordonate pentru fiecare secțiune de diagnostic arheologic, precum și un plan de situație cu amplasarea secțiunilor (în raport cu lucrările preconizate).

C. Pentru realizarea diagnosticului arheologic și a supravegherii arheologice, conform legislației în vigoare cu privire la protejarea patrimoniului arheologic național, veți avea în vedere următoarele:



MINISTERUL CULTURII



DIRECȚIA JUDEȚEANĂ PENTRU CULTURĂ
CARAȘ-SEVERIN

320067 Reșița, Piața 1 Decembrie 1918 nr. 30-31, Tel./Fax: 0355-404.257

E-mail: directiapentruculturacs@gmail.com

C.U.I. 3228381

a. Conform OG nr. 43/2000 privind protecția patrimoniului arheologic și declararea unor situri arheologice ca zone de interes național, republicată, cu modificările și completările ulterioare, art. 5, alin. (9), **cercetarea arheologică se va efectua numai pe baza autorizației emise de Ministerul Culturii și în conformitate cu aceasta;**

b. Potrivit art. 7, lit. „a” din Legea nr. 258/2006 privind modificarea și completarea OG nr. 43/2000, dar și art. 48, alin. (7) din Legea nr. 182/2000 privind protejarea patrimoniului cultural național mobil, **finanțarea cercetărilor arheologice pentru zonele afectate de proiectele investiționale, este asigurată de beneficiarul lucrărilor;**

c. Cercetarea arheologică se va desfășura în condițiile stabilite prin Regulamentul săpăturilor arheologice din România (Ordin nr. 2071/2000) și conform Standardelor și procedurilor arheologice instituite prin OMCC nr. 2392/2004. În conformitate cu art. 3, alin. (3) din OG nr. 43/2000 privind protecția patrimoniului arheologic și declararea unor situri arheologice ca zone de interes național, republicată, cu modificările și completările ulterioare, **cercetarea arheologică se va realiza de către personal de specialitate atestat și înregistrat în Registrul Arheologilor și în acord cu principiile Codului Deontologic al arheologilor din România;**

d. Instituția organizatoare a cercetării arheologice va redacta **Raportul de diagnostic arheologic și Raportul de supraveghere arheologică**. Rapoartele neconforme cu Standardele și Procedurile arheologice nu vor fi acceptate de serviciile publice deconcentrate ale Ministerului Culturii (OMCC nr. 2518/2007, art. 16).

e. **Raportul de diagnostic arheologic și cel de Supraveghere arheologică vor fi întocmite de o instituție publică de specialitate.** În conformitate cu art. 13 din OMCC nr. 2518/2007, precum și cu art. 1, alin. (2) din Ordinul nr. 2178/17.03.2011 *“prin instituție organizatoare a cercetării arheologice se înțelege **instituția de profil muzeal, de cercetare sau de învățământ superior care are calitatea de proprietar, administrator ori titular al altor drepturi reale asupra terenului pe care se află situl arheologic sau care este solicitată să efectueze cercetarea arheologică pe terenuri aferente unor obiective investiționale, în baza unui contract**”*. Registrul complet al arheologilor din România care pot efectua conform legii, cercetări arheologice preventive poate fi consultat online pe pagina de internet <http://arh.cimec.ro/RegistruArheologi.aspx>.

f. **Instituțiile publice din județul Caraș-Severin abilitate** pentru efectuarea cercetărilor arheologice: Muzeul Banatului Montan Reșița (tel./fax. 0355/401220, tel. 0255/231469, tel. 0355/401219); Muzeul Județean de Etnografie și al Regimentului de Graniță, Caransebeș (tel. 0255/512193, tel. 0255/514173).

Nerespectarea avizului Ministerului Culturii se pedepsește contravențional sau penal, conform legislației în vigoare privind protejarea patrimoniului cultural național.

Cu aleasă considerație,


Referent de specialitate
dr. Adriana Radu

Director executiv
Nicoleta Moise





MINISTERUL CULTURII



DIRECȚIA JUDEȚEANĂ PENTRU CULTURĂ
CARAȘ-SEVERIN

320067 Reșița, Piața 1 Decembrie 1918 nr. 30-31, Tel./Fax: 0355-404.257

E-mail: directiapentruculturacs@gmail.com

C.U.I. 3228381

Nr. 125 / 15.02 2022

Către,

ORAVIȚA POWER PARK SRL

str. dr. Iacob Felix, nr. 63-69, et. 13, cam. 2, sector 1, București

Referitor: Solicitare aviz pentru proiectul: „**Lucrări de construire - Parc eolian Potoc 1**”, în urma revizuirii planului de situație.

În urma analizării solicitării dumneavoastră, cu numărul 102/01.02.2022, înregistrată la Direcția Județeană pentru Cultură Caraș-Severin cu nr. 125/02.02.2022, prin care solicitați avizul de specialitate pentru proiectul – *Lucrări de construire - Parc eolian Potoc 1*, în urma modificărilor intervenite prin elaborarea unui plan parcellar sistematic, rezultând o reîncadrare/o redenumire a parcelelor, a drumurilor de acces, identificate conform Certificatului de Urbanism (CU 189/08.06.2021) vă comunicăm:

1. Se menține **Avizul favorabil nr. 635/02.11.2021**, dat de DJC Caraș-Severin, pentru documentația „**Lucrări de construire - Parc eolian Potoc 1**” cu condiții:
- evaluare arheologică intrusivă (diagnostic intruzivă) pentru fundația eolieneleor: 2P1 și 9P1;
- se va realiza supravegherea arheologică a tuturor lucrărilor intruzive pentru celelalte turbine eoliene, precum și a tuturor lucrărilor intruzive prevăzute în documentație, cf. coordonatelor Stereo 70, care vor fi menționate în documentație (pentru turbinele eoliene și pentru alte săpături intruzive prevăzute în proiect) și a DWG-urilor.

Cu aleasă considerație,

Referent de specialitate
arhg. dr. Adriana Radu

Director executiv
Nicoleta Moise

